

4526100

4526600

4527100

4527600

4528100

696500

697000

697500

698000

698500

699000

699500

700000



CUADRICULAS DEL PASE A CONCESIÓN



PERÍMETRO DEL HUECO DE EXPLOTACIÓN

HISPANO MINERA DE ROCAS S.L.U

TECNICI S.L

PROYECTO ESTUDIO DE IMPACTO AMBIENTAL DEL PROYECTO DE PASE A CONCESIÓN DEL P.I. LAS PEDRIZAS Nº 6560 EN EL T.M DE ESTERQUEL Y OBÓN (TERUEL)

EL ING. TEC. MINAS

EL DIBUJANTE

Fto. José Miguel Aranda Almon

Fto. Emilio Nino Soriano

DESIGNACIÓN DEL PLANO

PLANO DE SITUACIÓN DE PERFILES DE TOPOGRAFÍA INICIAL

Nº PLANO

FECHA

Julio 2023

ESCALA

1:10.000

COORDENADAS ETRS89



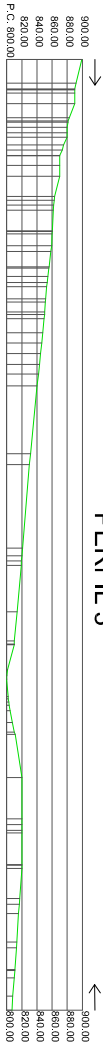




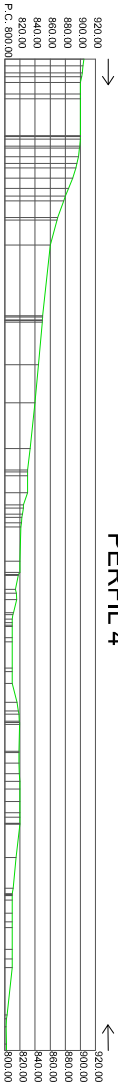
PERFIL 1




PERFIL 2



PERFIL 3



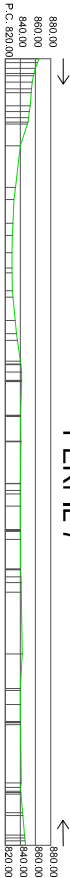
PERFIL 4



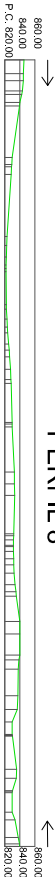
PERFIL 5



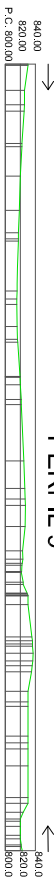
PERFIL 6



PERFIL 7



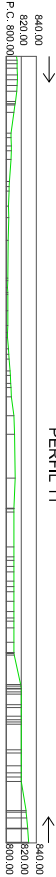
PERFIL 8



PERFIL 9



PERFIL 10




PERFIL 11

PERFIL TOPOGRÁFICO INICIAL

PERFIL TOPOGRÁFICO EXPLOTACIÓN

PERFIL TOPOGRÁFICO RESTAURACIÓN

|                                 |  |  |  |   |  |
|---------------------------------|--|--|--|---|--|
| PETICIONARIO                    |  | HISPANO MINERA DE ROCAS S.L.U  |  | TECNICI S.L   |  |
| PROYECTO                        |  | ESTUDIO DE IMPACTO AMBIENTAL DEL PROYECTO DE PASE A CONCESIÓN DEL P.I. LAS PEDRIZAS Nº 6560 EN EL T.M DE ESTERQUEL Y OBÓN (TERUEL) |  | DESIGNACIÓN DEL PLANO   |  |
| EL I.T. DE MINAS                |  | EL DIBUJANTE   |  | PERFILES TOPOGRAFIA INICIAL   |  |
| Fdo. José Miguel Aranda Alvarón |  | Fdo. Emilio Nieto Soriano  |  | Nº PLANO  |  |
|                                 |  |  |  | 8   |  |
|                                 |  |  |  | ESCALA  |  |
|                                 |  |  |  | 1:10.000  |  |
|                                 |  |  |  |  |  |
|                                 |  |  |  | FECHA   |  |
|                                 |  |  |  | Julio 2023  |  |